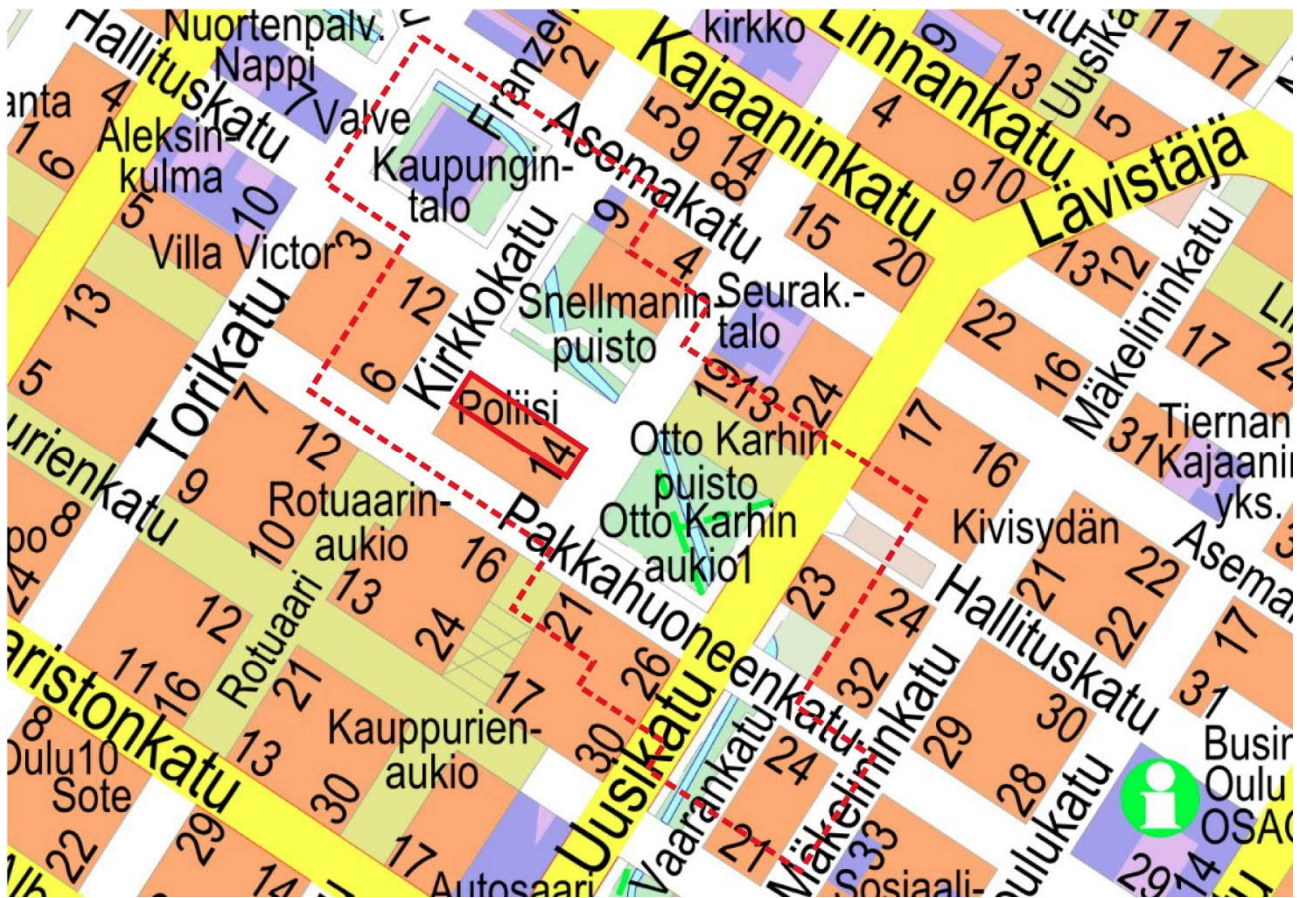


Oulun Osuuspankki

Asemakaavan muutoksen osallistumis- ja arviointisuunnitelma

Oulun kaupungin I (Pokkinen) kaupunginosassa korttelissa 20 tonteilla 1 ja 3 (Isokatu 14 ja Kirkkokatu 11) on tullut vireille asemakaavan muutos. Asemakaavan muutoksen tarkoituksena on mahdollistaa alueelle asuin-, liike- ja toimistorakentamista. Asemakaavan muutoksen on tarkoitus valmistua alkuvuodesta 2023.



Kuva 1 Kartalle on rajattu punaisella viivalla alue, jolle suunnitellaan asemakaavan muuttamista ja tiedotusalueen rajaus punaisella katkoviivalla.

Suunnittelun alkuvaiheessa on tehty osallistumis- ja arviointisuunnitelma, jossa kerrotaan kaavahankkeesta, siihen liittyvistä vaikutusten arvioinneista ja vuorovaikutuksesta. Kiinteistöjen isännöitsijöiden tulee tiedottaa osallistumis- ja arviointisuunnitelmasta asukkailla ja toimitilojen haltijoille.

Osallistumis- ja arviointisuunnitelmasta on mahdollista esittää mielipiteitä nähtävilläoloaikana. Ohje palautteen antoon on sivulla 7.

Kaavaa koskevat aineistot ovat esillä verkkosivulla:

www.ouka.fi/oulu/kaupunkisuunnittelu/suunnitelmat-ja-hankkeet

Hankkeeseen liittyvät asiakirjat ja kartat löytyvät kaavatunnuksella 564-2519.

Kuulutukset valmisteluaineiston ja kaavaehdotuksen nähtäville asettamisista sekä kaavan voimaantulosta julkaistaan kaupungin verkkosivuilla osoitteessa www.ouka.fi/kuulutukset.

Suunnittelualue

Asemakaavan muutosalueeseen kuuluvat I (Pokkinen) kaupunginosan korttelin 20 tontti 1 osoitteessa Isokatu 14 ja tontti 3 osoitteessa Kirkkokatu 11. Korttelissa 20 tontilla 1 sijaitsee Oulun Osuuspankin vuonna 1971 valmistunut toimistorakennus. Tontilla 3 vuonna 1950 valmistunut Kalevankulman asuin- ja liikerakennus. Suunnittelualan välittömässä läheisyydessä on valtakunnallisesti merkittävään rakennettuun kulttuuriympäristökohteeseen (RKY 2009) *Kaupunginajan varren puistovyöhykkeeseen* kuuluvat Snellmanipuisto ja Otto Karhin puisto. Suunnittelualan alustava pinta-ala on noin 2 720 m².

Suunnittelualue rajautuu koillisessa Hallituskatuun, kaakossa Isokatuun, lounaassa korttelin 20 tontteihin 2 ja 76 ja luoteessa Kirkkokatuun.



Kuva 2 Viistoilmakuva suunnittelualueesta (bing.com/maps)

Tavoitteet

Asemakaavan muutoksen hakijan tavoitteena on korttelin 20 tontilla 1 sijaitsevan toimistorakennuksen korvaaminen liike- ja asuinrakennuksella. Asemakaavan muutoksen yhteydessä tutkitaan mahdollisuus korttelin 20 tontin 3 kehittämiseen. Suunnittelun yhteydessä tutkitaan muun muassa alueen liittyminen kaupunkirakenteeseen, kulttuurihistoriallisesti arvokkaaseen ympäristöön, liikenteeseen, aukioihin, puistoalueisiin ja vesistöön.

Suunnittelun lähtökohdat

Suunnittelualue on Oulun Osuuspankin omistuksessa.

Hanke on käynnistetty suunnittelualueen omistajan jättämästä, 28.9.2021 päivätystä asemakaavan muutoshakemuksesta.

Suunnittelualueen tontilla 1 järjestettiin arkkitehtuurikutsukilpailu Oulun Osuuspankin uusien toimitilojen ja asuinrakennushankkeen suunnittelusta. Kilpailuun kutsuttiin neljä arkkitehtitoimistoa. Kilpailun voitti Linja Arkkitehdit Oy:n kilpailuehdotus nimimerkillä Graadi. Voittanut kilpailuehdotus jatkokehitetään asemakaavan muutoluonnokseksi.

Hankkeesta laaditaan yhteistoimintasopimus sekä maankäyttösopimus.



Kuva 3 Kuvaus arkkitehtuurikutsukilpailun voittaneesta ehdotuksesta nimimerkillä Graadi. Linja Arkkitehdit Oy.

Vaikutusten arviointi sekä laaditut ja laadittavat selvitykset

Asemakaavan muutoksen valmistelun yhteydessä arvioidaan vaikutukset, joita kaavan toteuttaminen voi aiheuttaa kaavan muutosalueella, sen lähiympäristössä ja kaupunkirakenteessa. Arvioitavana ovat muun muassa liittyminen kulttuuriperintöön, kaupunkirakenteeseen, kaupunkikuvaan, maisemaan, vesistöön, elinympäristöön, palveluihin, liikenteeseen, kestävien kulkumuotojen edistämiseen ja muut mahdolliset vaikutukset.

Vaikutusten arvioinnin tekee kaavoittaja yhteistyössä eri asiantuntijoiden kanssa. Arviot vaikutuksista liitetään asemakaavan selostukseen.

Suunnittelualueelle on laadittu muun muassa kaupunkikuvallisten lähtökohtien selvitys, liikenneselvitys, Oulun Osuuspankin rakennushistoriaselvitys, Kalevankulman rakennushistoriaselvitys, rakennusten kuntotutkimuksia sekä rakennettavuusselvityksiä.

Suunnittelualueelle laaditaan meluselvitys, hulevesiselvitys, hulevesien hallintasuunnitelma, liikenneselvityksen tarkennus, maaperän pilaantuneisuusselvitys sekä tarvittaessa muita esiin tulevia selvityksiä.

Taustalla vaikuttavat kaavat ja suunnitelmat

Pohjois-Pohjanmaan maakuntakaava



Kuva 3 Ote Pohjois-Pohjanmaan maakuntakaavasta

Pohjois-Pohjanmaan maakuntakaavassa alue on osoitettu merkinnällä C-1. Merkinnällä osoitetaan Oulun keskustatoimintojen alue, johon sijoittuu keskustahakuisia hallinto-, kauppa-, hyvinvointi- ja vapaa-ajan palveluja sekä asumista.

Suunnittelumääräykset: Yksityiskohtaisemmassa suunnittelussa ja kaavoituksessa tulee luoda edellytyksiä kansainvälisen, kaupallisesti vetovoimaisen ja viihtyisän kaupunkikeskustan kehittymiselle varaamalla alueita tiivistä kaupunkirakentamista ja monipuolisia palveluja varten sekä määrittelemällä korkeatasoisen kaupunkikuvan kehittämisen periaatteet.

Alueelle saa sijoittaa merkitykseltään seudullisia vähittäiskaupan suuryksiköitä.

Yksityiskohtaisemmassa kaavoituksessa keskustatoimintojen alueen sijainti ja laajuus on määriteltävä siten, että alue muodostaa toiminnallisesti yhtenäisen keskustahakuisiin toimintoihin painottuvan kokonaisuuden.

Oulun keskustatoimintojen aluetta tulee kehittää Pohjois-Suomen kaupallisena pääkeskuksena ja alueen yksityiskohtaisemmassa suunnittelussa tulee kiinnittää erityistä huomiota kaupan toiminta- ja kehitysedellytysten ja palveluiden saavutettavuuden kehittämiseen.

Suunnittelualue on osa *maakunnallisesti arvokas rakennettu kulttuuriympäristö* -merkintää. Merkinnällä osoitetaan maakunnallisesti arvokkaat aluemaiset rakennetut kulttuuriympäristöt ja tieosuudet. Osa kohteista ei näy kaavakartalla; luettelo kaikista maakunnallisesti arvokkaista rakennetuista kulttuuriympäristöistä ja -kohteista on esitetty kaavaselistuksen liitteissä 4 ja 5.

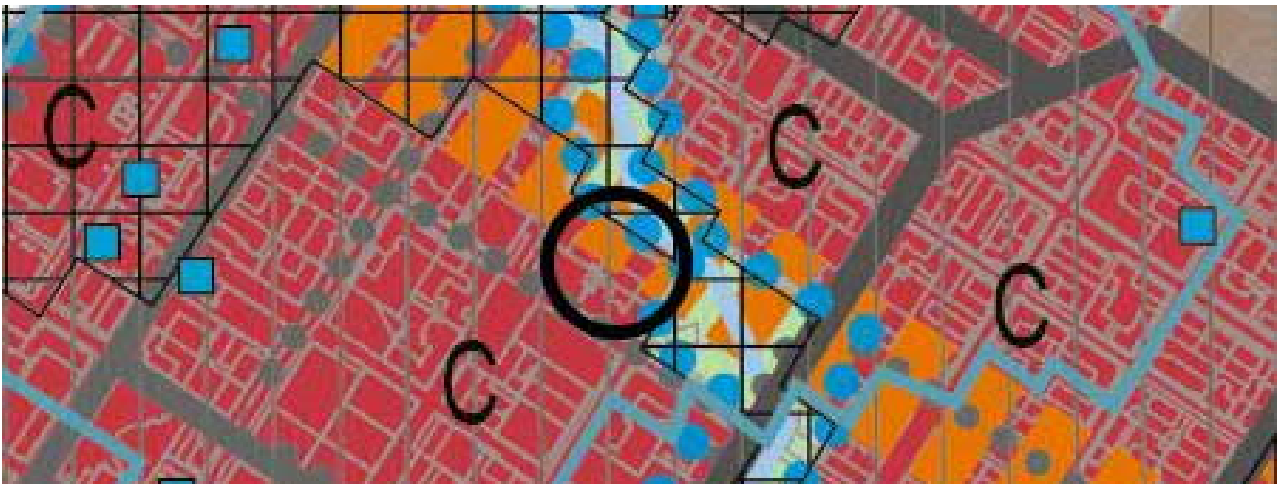
Suunnittelumääräykset: Alueiden käytön suunnittelussa tulee edistää kulttuuriympäristön maakunnallisten arvojen säilymistä. Yksityiskohtaisemmassa kaavoituksessa on otettava huomioon rakennettu kulttuuriympäristö ja sen ominaislaatu. Suunnittelussa tulee erityisesti kiinnittää huomiota Pohjois-Pohjanmaan rakennettu kulttuuriympäristö 2015 -selvitykseen kirjattuihin arvoihin ja ominaispiirteisiin

Suunnittelualueen välittömässä läheisyydessä on *Valtakunnallisesti arvokas rakennettu kulttuuriympäristö (2. ja 3.vmkk)* merkintään kuuluva Kaupunginojan varren puistovyöhyke. Merkinnällä osoitetaan valtioneuvoston päätöksen mukaiset valtakunnallisesti merkittävät rakennetut kulttuuriympäristöt (RKY 2009). Osa kohteista ei näy kaavakartalla; luettelo valtakunnallisesti arvokkaista rakennetuista kulttuuriympäristöistä ja -kohteista on esitetty 2. vaihemaakuntakaavan selostuksen liitteissä 4 ja 5 sekä 3. vaihemaakuntakaavan selostuksen liitteessä 5 a.

Suunnittelumääräykset:

Alueiden käytön suunnittelussa tulee edistää kulttuuriympäristön valtakunnallisten ja maakunnallisten arvojen säilymistä. Yksityiskohtaisemmassa kaavoituksessa on otettava huomioon rakennettujen kulttuuriympäristöjen kokonaisuudet ja ominaispiirteet. Suunnittelussa tulee erityisesti kiinnittää huomiota RKY 2009 -inventoinnissa sekä *Pohjois-Pohjanmaan rakennettu kulttuuriympäristö 2015* -selvityksessä kirjattuihin arvoihin ja ominaispiirteisiin.

Uuden Oulun yleiskaava



Kuva 4 Ote Uuden Oulun yleiskaavasta. Suunnittelualueen sijainti merkitty mustalla ympyrällä.

Uuden Oulun yleiskaavassa suunnittelualue on osoitettu merkinnällä *pääkeskus, keskustatoimintojen alue (C)*. Alueelle varataan Oulun kaupunkiseutua ja sen vaikutusalueita palveleville keskustatoiminnoille, kuten kaupalle, julkiselle ja yksityisille palveluille, hallinnolle, keskustaan soveltuvalla asumisella ja ympäristöhäiriöitä aiheuttamattomille työpaikkatoiminnoille. Keskustoimintojen alueelle saa sijoittaa merkitykseltään seudullisia vähittäiskaupan suuryksiköitä.

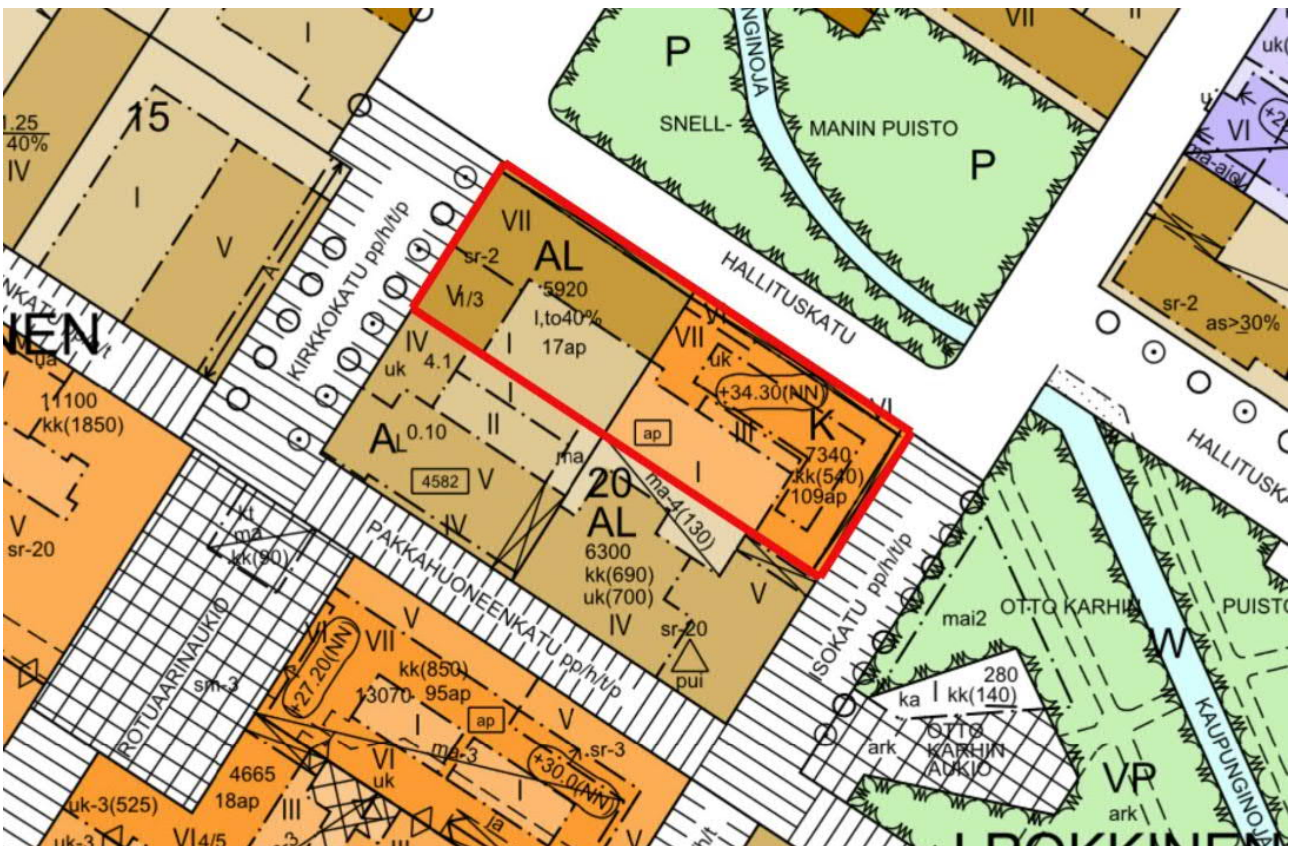
Suunnittelualue on osa *rakennusperinnön, kulttuuriympäristön ja kaupunkikuvan kannalta paikallisesti arvokas alue* -merkintää. Merkinnällä on osoitettu Oulun keskeisen alueen arvokkaat alueet. Rakennusperintöä vaalitaan pitämällä alue tarkoituksenmukaisessa käytössä. Alueella oleva rakennustaiteellisesti tai kulttuurihistoriallisesti arvokas rakennuskanta säilytetään. Alueelle rakennettaessa tai aluetta muilla tavoin muutettaessa huolehditaan sen erityisten arvojen säilymisestä.

Suunnittelualueen välittömässä läheisyydessä on kulttuuriympäristön vaalimisen kannalta valtakunnallisesti tärkeä alue. (kulttuuriympäristön vaalimisen kannalta valtakunnallisesti tärkeä kohde tai alue)

Merkinnällä on osoitettu valtakunnallisesti merkittävät rakennetun kulttuuriympäristön kohteet (RKY 2009) ja valtakunnallisesti arvokkaat maisema-alueet. Alueen suunnittelussa ja käytössä tulee edistää kulttuuriperintö- ja maisema-arvojen turvaamista siten, että rakennustaiteellisesti tai kulttuurihistoriallisesti arvokas rakennuskanta säilytetään. Suunniteltaessa alueelle muutoksia on turvattava alueen ominaisuutensa ja erityispiirteiden säilyminen. Rakennettuun kulttuuriympäristöön vaikuttavista hankkeista on pyydetty lausunto museoviranomaiselta

Suunnittelualueella kulkee kehittämistavoitteita kuvaava merkintä *kaupunkiraitiotien kehittämiskäytävä*. Merkinnällä on osoitettu tavoitteellisen kaupunkiraitiotien kehittämiskäytävä, jonka varrella maankäyttöä tulee tiivistää ja monipuolistaa niin, että tuetaan kaupunkiraitiotien toteuttamismahdollisuuksia. Kaupunkiraitiotien linjaus on ohjeellinen ja se tarkentuu jatkosuunnittelussa.

Voimassa oleva asemakaava



Kuva 5 Ote voimassa olevasta asemakaavasta. Suunnittelualue rajattu punaisella.

Suunnittelualueella on voimassa 30.7.2004 voimaan tullut asemakaava 564-1770 (tontti 1) ja 4.5.1999 voimaan tullut asemakaava 564-1612 (tontti 3).

Voimassa olevassa asemakaavassa korttelin 20 tontti numero 1 on osoitettu liike- ja toimistorakennusten korttelialueeksi (K), jolle saa sijoittaa enintään seitsemän kerroksisen rakennuksen. Rakennukselle on osoitettu rakennusala ullakkokerrokselle. Tontin rakennusoikeus on 7 340 kem². Tontille saa rakentaa kellarikerroksen, johon saadaan sijoittaa kerrosalaan laskettavaa tilaa enintään 540 kem². Tonttia varten on rakennettava 109 autopaikkaa. Korttelialueelle on asemakaavassa osoitettu autopaikkoja korttelialueen ulkopuolelta. Asemakaavan vaatimaa autopaikkamäärää saadaan vähentää 30%, mikäli autopaikat sijoitetaan kaupungin osoittamaan pysäköintilaitokseen.

Voimassa olevassa asemakaavassa korttelin 20 tontti numero 3 on osoitettu asuin- ja liikerakennusten korttelialueeksi (AL), jolle saa sijoittaa enintään seitsemän kerroksisen rakennuksen. Tontin rakennusoikeus on 5920 k-m², joista enintään 40% saadaan käyttää liike- ja toimistotiloja varten. Tontille on rakennettava 17 autopaikkaa. Tontilla oleva rakennus on suojeltu asemakaavassa sr-2 merkinnällä. Sr-2 merkintä: Suojeltava rakennus tai sen osa, jota ei saa purkaa ilman pakottavaa syytä. Rakennuksessa tehtävät korjaus- ja muutostyöt, sekä lisä- ja uudisrakentaminen on suoritettava siten, että rakennuksen rakennustaiteellinen, kulttuurihistoriallinen tai kaupunkikuvallinen arvo säilyy. Mikäli rakennuksessa tai sen lähiympäristössä on aikaisemmin suoritettu tämän pyrkimyksen vastaisia toimenpiteitä, on ne rakennuksen korjaus- ja muutostöiden yhteydessä korjattava entistään tai muulla rakennukseen tai lähiympäristöön sopivalla tavalla.

Oulun kaupunkistrategia 2030

Oulun kaupunkistrategia 2030 tavoitteena on muun muassa: Varmistamme yritysten kilpailukyvyyn ja uudistumisen. Parannamme kaupungin vetovoimaa viihtyisällä, toiminnallisella ja turvallisella kaupunkiympäristöllä. Täydennysrakentamisen osuus asemakaava-alueiden asuntotuotannosta kasvaa. Keskustan täydennysrakennusalueiden asukasmäärä kasvaa ja toimitilarakentamisen määrä on 7 000 kem² vuodessa.

Oulun keskustavisio 2040

Kaupunginvaltuuston 3.4.2017 hyväksymä Oulun keskustavisio 2040 on ruutukaavakeskustaa käsittelevä strateginen suunnitelma, joka ohjaa Oulun kaupunkikeskustan kehittämistä. Sen tarkoituksena on muodostaa tulevaisuudenkuva elinvoimaisesta ja omaleimaisesta Oulun keskustasta. Siinä määritellään keskeiset linjaukset ja toimenpiteet keskustan kehittämiseksi. Suunnitelma ohjaa periaatteillaan keskustan maankäytön kehittämistä. Asemakaavan muutoksen suunnittelualue on keskustavisiossa osa palveluiden keskusta ja ydinkeskustaa.

”Palveluiden keskusta on toiminnoiltaan monipuolisin ja rakenteeltaan tiivein osa keskustaa. Palveluiden keskusta on myös merkittävä ja houkutteleva asuinalue.

Ydinkeskusta muodostaa koko Oulun toiminnallisen keskipisteen ja ydinkeskustassa kauppa, palvelut ja muut toiminnot tiivistyvät korkealaatuiseksi ympäristöksi. Muulla keskustavyöhykkeellä asumisen määrä on suurempi kuin ydinkeskustassa. Kivijalkaan sijoittuva kauppa ja palveluyritykset laajentavat ydinkeskustan palvelutarjontaa, jonka lisäksi alueelle sijoittuu runsaasti toimistoja, työpaikkoja sekä julkisia ja yksityisiä palveluja.”

Osallistuminen

Kirjalliset mielipiteet osallistumis- ja arviointisuunnitelmasta, asemakaavan valmisteluaineistosta ja muistutukset asemakaavaehdotuksesta toimitetaan postiosoitteeseen: KIRJAAMO PL 71 90015 OULUN KAUPUNKI, käyntiosoite: Kansankatu 55A, tai sähköpostilla osoitteeseen: kirjaamo@ouka.fi.

Tieto yhdyskuntalautakunnan päätöksestä ja vastineista toimitetaan niille, jotka ovat toimittaneet osoitteensa mielipiteen tai muistutuksen esittämisen yhteydessä. Hankkeen diaarinumero on OUKA/11684/10.02.03/2018.

Mielipiteet ja muistutukset tulee toimittaa kirjallisena Oulun kaupungin kirjaamoon kuulutuksessa mainitussa aikataulussa. Muistutuksen tehneille toimitetaan muistutukseen vastine, mikäli he ovat

sitä kaavan nähtävilläoloaikana pyytäneet ja toimittaneet kirjaamoon osoitteensa. Vastine toimitetaan yhdyskuntalautakunnan käsittelyn jälkeen.

Sähköiseen kaava-aineistoon voi tutustua myös Oulu 10 asiakaspalvelupisteessä (käyntiosoite Saaristonkatu 8). Tarvittaessa lisätietoja saa hankkeen suunnittelijoilta. Yhteystiedot ovat asiakirjan viimeisellä sivulla.

Kun osallistumis- ja arviointisuunnitelmasta ja valmisteluaineistosta on saatu mielipiteet, suunnittelu etenee ehdotuksen laatimiseen. Tämän suunnitelman viimeisellä sivulla on kuvattu kaavoituksen eteneminen ja vuorovaikutusmahdollisuudet sen eri vaiheissa.

Osalliset

Maankäyttö- ja rakennuslain 62 § mukaan kaavan osallisia ovat lähialueen maanomistajat ja ne, joiden asumiseen, työntekoon tai muihin oloihin kaava saattaa huomattavasti vaikuttaa, sekä viranomaiset ja yhteisöt, joiden toimialaa suunnittelussa käsitellään. Osallisilla on mahdollisuus osallistua kaavan valmisteluun, arvioida kaavoituksen vaikutuksia ja lausua kirjallisesti tai suullisesti mielipiteensä asiasta. Viranomaisten ja yhteisöjen osalta osallisia tässä hankkeessa ovat mm. seuraavat tahot:

- Oulun seudun ympäristötoimi
- Pohjois-Pohjanmaan ELY-keskus
- Oulu-Koillismaan pelastusliikelaitos
- Oulun kaupungin vammaisneuvosto
- Oulun kaupungin vanhusneuvosto
- Yhdyskuntasuunnittelun seura ry
- Pohjois-Pohjanmaan museo
- Pohjois-Pohjanmaan maakuntaliitto
- Business Oulu
- Oulun Vesi liikelaitos
- Oulun Energia Oy
- Oulun Energia Sähköverkko Oy
- Suomen luonnonsuojeluliitto, Pohjois-Pohjanmaan piiri
- Suomen luonnonsuojeluliiton Oulun yhdistys ry
- Pohjois-Pohjanmaan lintutieteellinen yhdistys (PPLY)
- Keskustan Asukasyhdistys ry
- Oulun Ydinkeskustan asukasyhdistys ry
- Oulun nuorisovaltuusto ONE
- Oulun keskustan alueen Vaikuttajat OKeVa
- Oulun polkupyöräilijät Oy
- DNA Oyj
- Elisa Oyj
- Telia Towers Finland Oy
- Telia Finland Oyj
- Digita Oy
- Suomen Yhteisverkko Oy

Miten kaavatyö etenee?

Vireilletulo

Asemakaavan muuttaminen on tullut vireille kiinteistöjen omistajan hakemuksesta syyskuussa 2021.

Osallistumis- ja arviointisuunnitelma

Asemakaavan muutoksen laatimistyö on käynnistetty kaavan lähtökohtien selvittämällä ja osallistumis- ja arviointisuunnitelman laatimisella. Osallistumis- ja arviointisuunnitelma pidetään nähtävillä neljän viikon ajan. Tänä aikana osallisten on mahdollista esittää mielipiteitä.

Nähtävilläolosta ilmoitetaan kirjeillä, lehti-ilmoituksella ja verkkosivulla www.ouka.fi/kuulutukset.

Valmisteluvaihe, asemakaavan muutosluonnos

Kaavan valmisteluaineisto pidetään tavoiteaikataulun mukaan nähtävillä 4 viikon ajan keväällä/kesällä 2022. Tänä aikana osallisten on mahdollista ottaa kantaa suunnitelmiin ja esittää niistä mielipiteensä.

Kaava-asiakirjojen nähtävilläolosta kuulutetaan kaupungin verkkosivuilla ja lehti-ilmoituksella Kalevassa. Valmisteluvaiheen nähtävilläolon aikana järjestetään tiedotus- ja keskustelutilaisuus.

Ehdotusvaihe, asemakaavan muutosehdotus

Tavoitteena on, että kaavaehdotus valmistuu loppuvuodesta 2022, jolloin kaavaehdotus asetetaan nähtäville 30 päivän ajaksi. Ehdotusvaiheen nähtävilläolon aikana järjestetään tiedotus- ja keskustelutilaisuus.

Nähtävilläolosta ja oikeudesta muistutuksen tekemiseen kuulutetaan kaupungin verkkosivulla ja lehti-ilmoituksella Kalevassa. Kaavanmuutosalueen maanomistajille ja -haltijoille, joiden kotikuntana ei ole Oulu, ilmoitetaan nähtävilläolosta kirjeellä. Viranomaisia ja yhteisöjä tiedotetaan sähköpostitse.

Hyväksymisvaihe

Asemakaavan muutoksen hyväksyy kaupunginvaltuusto. Kaavan hyväksymisestä lähetetään tieto niille, jotka ovat sitä kirjallisesti pyytäneet kaavaehdotuksen nähtävilläolon aikana (maankäyttö- ja rakennusasetus 94 §).

Hyväksymistä koskevaan päätökseen saa hakea muutosta valittamalla hallinto-oikeuteen (maankäyttö- ja rakennuslaki 191 §). Hallinto-oikeuden päätökseen saa hakea muutosta valittamalla, jos korkein hallinto-oikeus myöntää valitusluvan. Voimaantulosta kuulutetaan kaupungin verkkosivuilla valitusajan päätyttyä.

Lisätietoja

Yhdyskunta- ja ympäristöpalvelut:

Asemakaava-arkkitehti Leena Kallioniemi | puh. 044 703 2425 | leena.k.kallioniemi(at)ouka.fi

Kaavoitusarkkitehti Panu-Petteri Kujala | puh. 040 612 4950 | panu-petteri.kujala(at)ouka.fi

Kaavoituksen käyntiosoite: Ympäristötalo, Solistinkatu 2, 90140 Oulu